






### LEGENDA

- SO 01 - Instalace pozemní FVE o výkonu 1 765,8 kWp na pozemcích v areálu p. č. 332/1; p. č. 324/6; p. č. 324/3 a p. č. 326
- SO 02 - Umístění nové prefabrikované trafostanice o výkonu 1 600 kVA, včetně vybavení
- SO 03 - Oplocení včetně vrat a elektronické zabezpečovací služby a osvětlení
- SO 04 - Řídicí systém pro řízení výroby s energetickým managementem
- IO 01 - Vyvedení elektrického výkonu FVE - stejnosměrná část
- IO 02 - Vyvedení elektrického výkonu FVE - střídavá část
- IO 03 - Vedení elektrického výkonu z nové trafostanice do stávajících rozvodů

CEREKVICE NAD BYSTŘICÍ					
Kraj: Královéhradecký		Katastrální území: 617474			
Okres: Jičín		GPS Souřadnice: 50.3260550 N, 15.7300589 E			
Klient:	ČEPRO, a.s.		Formát:	A2	Číslo výkresu: C1
Stavba:	Instalace nové fotovoltaické elektrárny s výkonem 1 765,8 kWp v areálu Cerekvice nad Bystřicí společnosti ČEPRO, a.s.				
Část:	C - Situační výkresy		Datum:	01/2023	Měřítko: -
Název výkresu:	Situační výkres širších vztahů		Typ:	DPS	Archiv: -
Funkce:	Jméno a příjmení:		Podpis:		
Projektoval:	Ing. Václav Kučera				
Kreslil:	Ing. Zuzana Kutláková				
Kreslil:	Ing. Jan Mendrygal				
Kreslil:	David Heneš				
Kontroloval:	Ing. Václav Kučera				
			 YOUNG4ENERGY Ostrava - Mariánské hory Korunní 595/76 PSČ 709 00		